MAPA DO CELÓW PROJEKTOWYCH
SKALA 1:500

Położenie obszaru opracowania: Anusin, Lipówki
Nazwa gminy: Siedliszcze - obszar wiejski
Identyfikator i nazwa obrębu: 060311_5. 0002, Anusin, działka nr 196
Identyfikator i nazwa obrębu: 060311_5. 0019, Lipówki
Działki nr 676, 688, 278/2, 284/1, 284/2, 281, 278/3, 279/2, 280/1, 282/1, 300/1, 302/1, 304/1, 306/1, 308/3, 289/1, 313/2, 316/2, 332/2,
334/2, 337/2, 340/3, 341/2, 342/4, 343/5, 344/5, 346/6, 361/8, 361/6, 362/2, 363/8, 363/10, 364/4, 381/2, 370/4, 371/2, 372/2,
373/2, 377/4, 377/6, 378/2, 379/2, 380/4, 440/2, 441/7, 443/11, 443/17, 443/15, 443/9, 451/6, 451/4, 452/2, 448/2, 450/5,
450/3, 453/2, 478/1, 477/2, 477/4, 475/1, 473/5, 473/3, 467/1, 466/1, 465/1, 463/2, 464/5, 459/1, 429/1, 426/3, 423/1, 421/5,
421/3, 419/1, 416/1, 413/1, 410/1, 403/1, 400/1, 397/5, 397/3, 3975/1, 393/1, 391/1, 389/1, 387/1, 385/1, 383/1, 382/1, 338/1,
335/6, 335/4, 335/8, 333/1, 329/1, 326/1, 320/1, 317/1, 288/1.
Sekcje mapy: 8.150.13.23.3.4; 8.150.13.23.3.2; 8.150.13.23.1.4; 8.150.13.23.4.3; 8.150.13.23.2.3
Układ współrzędnych płaskich: PL-2000, układ wysokościowy: PL-EVRF2007-NH
Określenie obszaru aktualizacji: obszar oznaczony kolorem zielonym
Wykonawca pracy: Biuro Geodezji Galileo Joanna Petruk
Kierownik pracy: Joanna Petruk nr upr. (22192)
Mapę zaktualizowano dnia 17.03.2025
Mapę opracowała: Joanna Petruk, dnia 17.03.2025

Wydruk z wektorowej mapy zasadniczej otrzymanej do zgłoszenia 6640.88.2025
Arkusz 2(5)

Poświadczam, że niniejszy dokument został opracowany w wyniku prac geodezyjnych i kartograficznych, których rezultaty zawiera operat techniczny pozytywnie zweryfikowany.

Identyfikator zgłoszenia prac geodezyjnych	6640.88.2025
Organ służby geodezyjnej, który otrzymał zgłoszenie	STAROSTA CHEŁMSKI
Wykonawca prac geodezyjnych	Biuro Geodezji GALILEO Joanna Petruk 22-100 Chełm, ul. 11 Listopada 4 NIP: 563-186-41-84, REGON: 387393063 Tel. 500 100 983 mail: geogalileo.petruk@wp.pl
Nr oraz data sporządzenia dokumentu zawierającego wynik pozytywnej weryfikacji	6640.88.2025_28756 09.04.2025
Imię i nazwisko oraz nr uprawnień zawodowych kierownika prac.	Jestem świadoma odpowiedzialności karnej za złożenie fałszywego oświadczenia Joanna Petruk Geodeta uprawniony Nr upr. 22192 Tel. 500 100 988

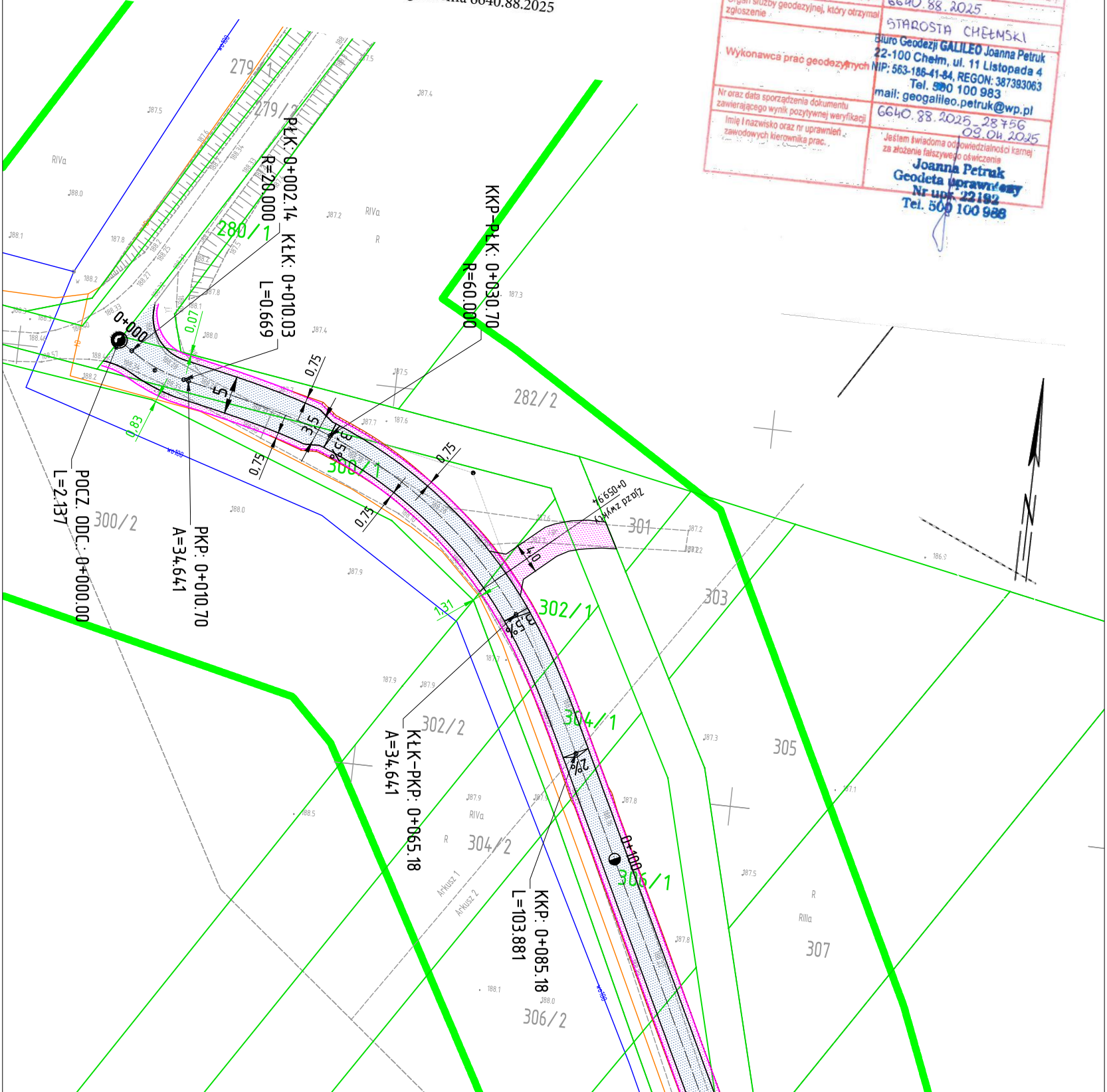

N
PŁK: 0+002.14
R=20.000
KŁK: 0+010.03
L=0.669
KKP-PŁK: 0+030.70
R=60.000
PKP: 0+010.70
A=34.641
POCZ. ODC.: 0+000.00
L=2.137
KŁK-PKP: 0+065.18
A=34.641
KKP: 0+085.18
L=103.881
0+000
0+100
Zjazd zwykły
0+059.94
4.0
5
3.5
3.5%
2%
0.75
0.07
0.83
1.31
279/1
279/2
280/1
282/2
300/1
300/2
301
302/1
302/2
303
304/1
304/2
305
306/1
306/2
307
RIVa
RIIIa
R
Arkusz 1
Arkusz 2

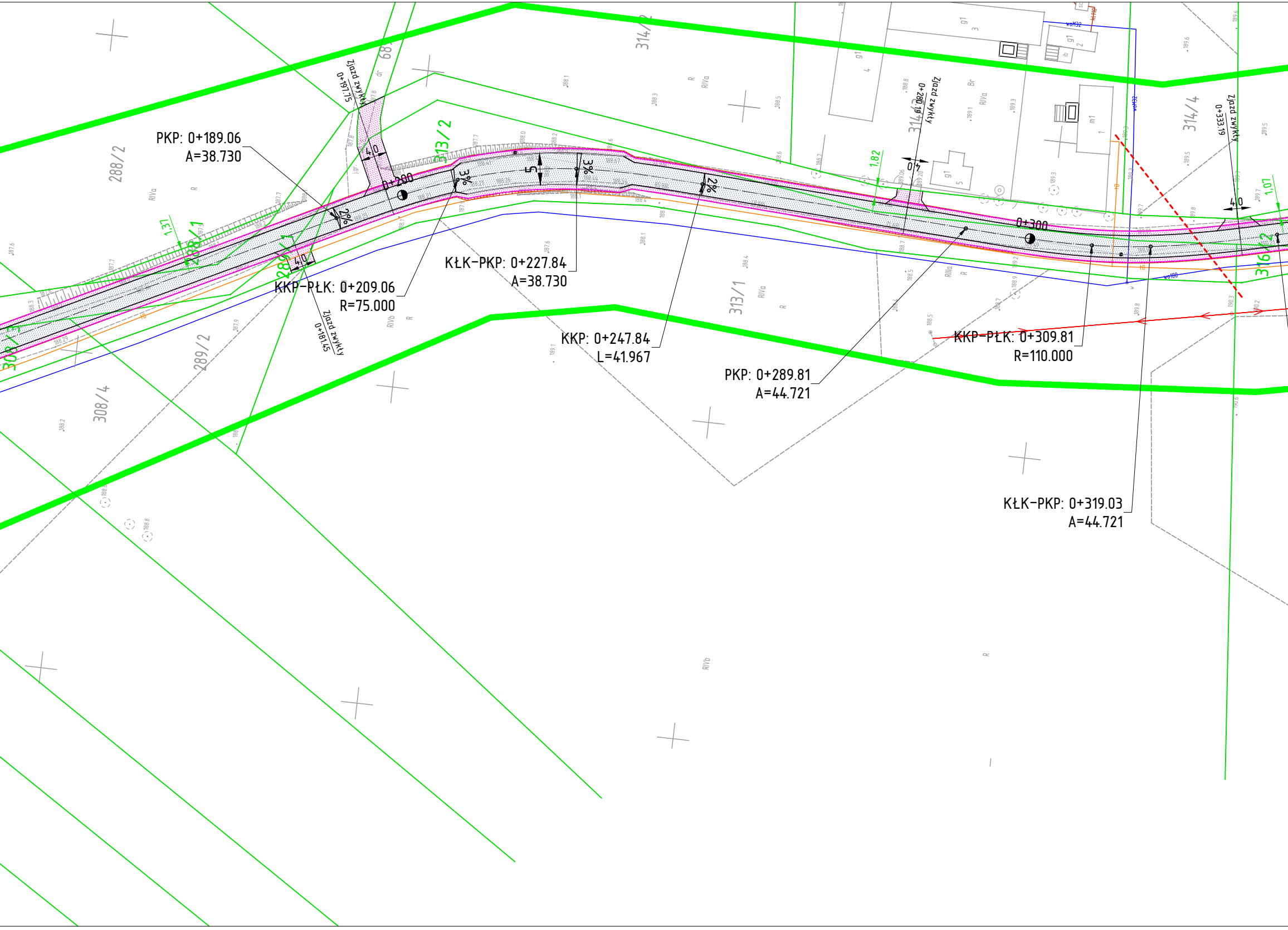
PKP: 0+189.06
A=38.730
KKP-PŁK: 0+209.06
R=75.000
KŁK-PKP: 0+227.84
A=38.730
KKP: 0+247.84
L=41.967
PKP: 0+289.81
A=44.721
KKP-PŁK: 0+309.81
R=110.000
KŁK-PKP: 0+319.03
A=44.721
0+200
0+300
Zjazd zwykły 0+197.75
Zjazd zwykły 0+181.45
Zjazd zwykły 0+280.19
Zjazd zwykły 0+333.19
288/2
288/1
289/1
289/2
308/4
313/2
313/1
314/2
314/3
314/4
68
2%
3%
3%
2%
2%
5
4.0
4.0
4.0
1,31
1,82
1,07
RIVa
RIVb
RIIIa
R
Br
g1
m1

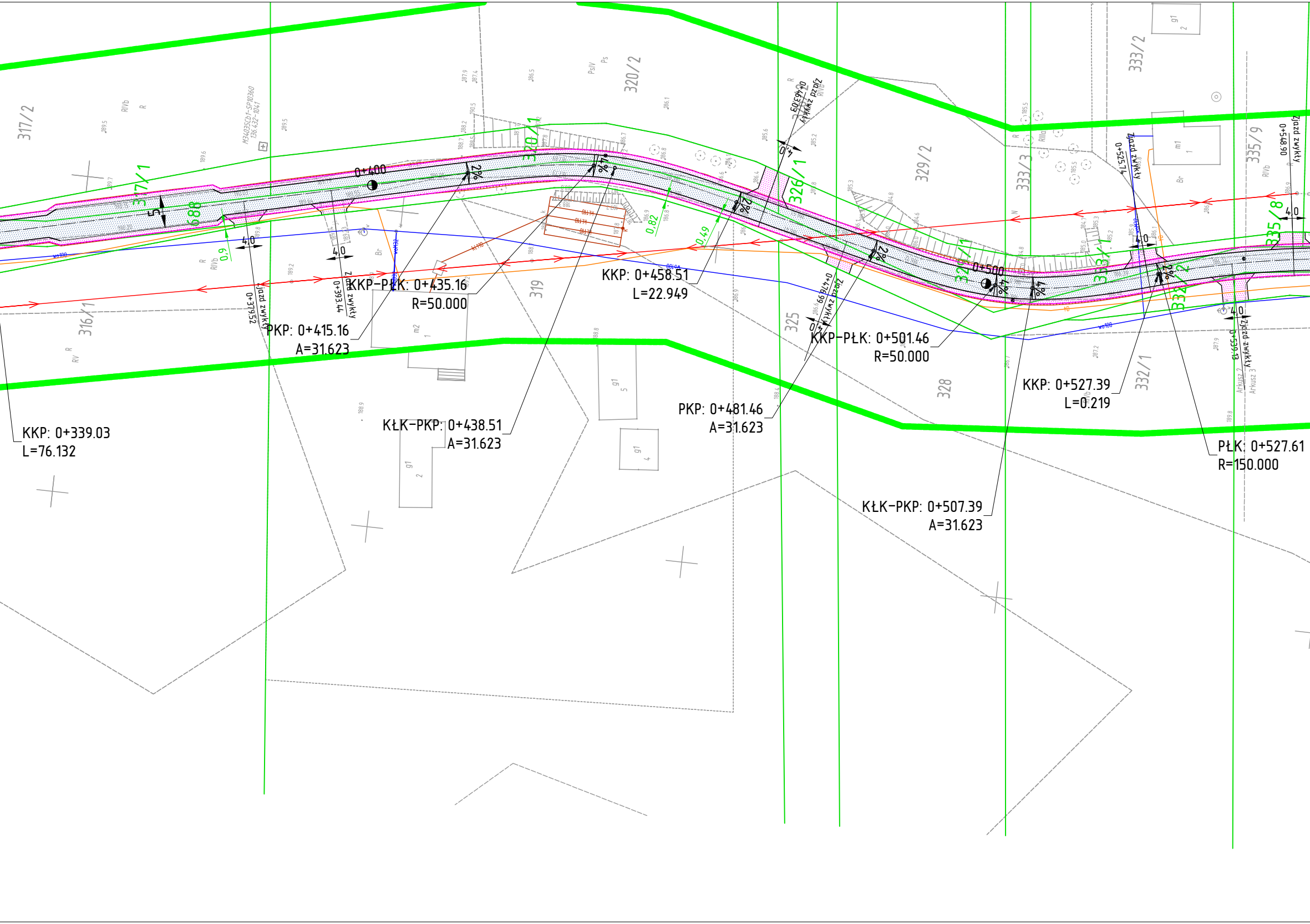

317/2
317/1
316/1
320/2
320/1
319
325
326/1
329/2
328
333/3
333/2
333/1
332/1
335/9
335/8
0+400
0+500
5
6.88
0.9
0.82
0.49
4.0
2%
4%
Zjazd zwykły 0+379.52
Zjazd zwykły 0+393.44
Zjazd zwykły 0+463.03
Zjazd zwykły 0+476.99
Zjazd zwykły 0+525.74
Zjazd zwykły 0+548.90
Zjazd zwykły 0+533.13
M34035Cb1-SP10360
136.432-1041
KKP: 0+339.03
L=76.132
PKP: 0+415.16
A=31.623
KKP–PŁK: 0+435.16
R=50.000
KŁK–PKP: 0+438.51
A=31.623
KKP: 0+458.51
L=22.949
PKP: 0+481.46
A=31.623
KKP–PŁK: 0+501.46
R=50.000
KŁK–PKP: 0+507.39
A=31.623
KKP: 0+527.39
L=0.219
PŁK: 0+527.61
R=150.000
Arkusz 2
Arkusz 3

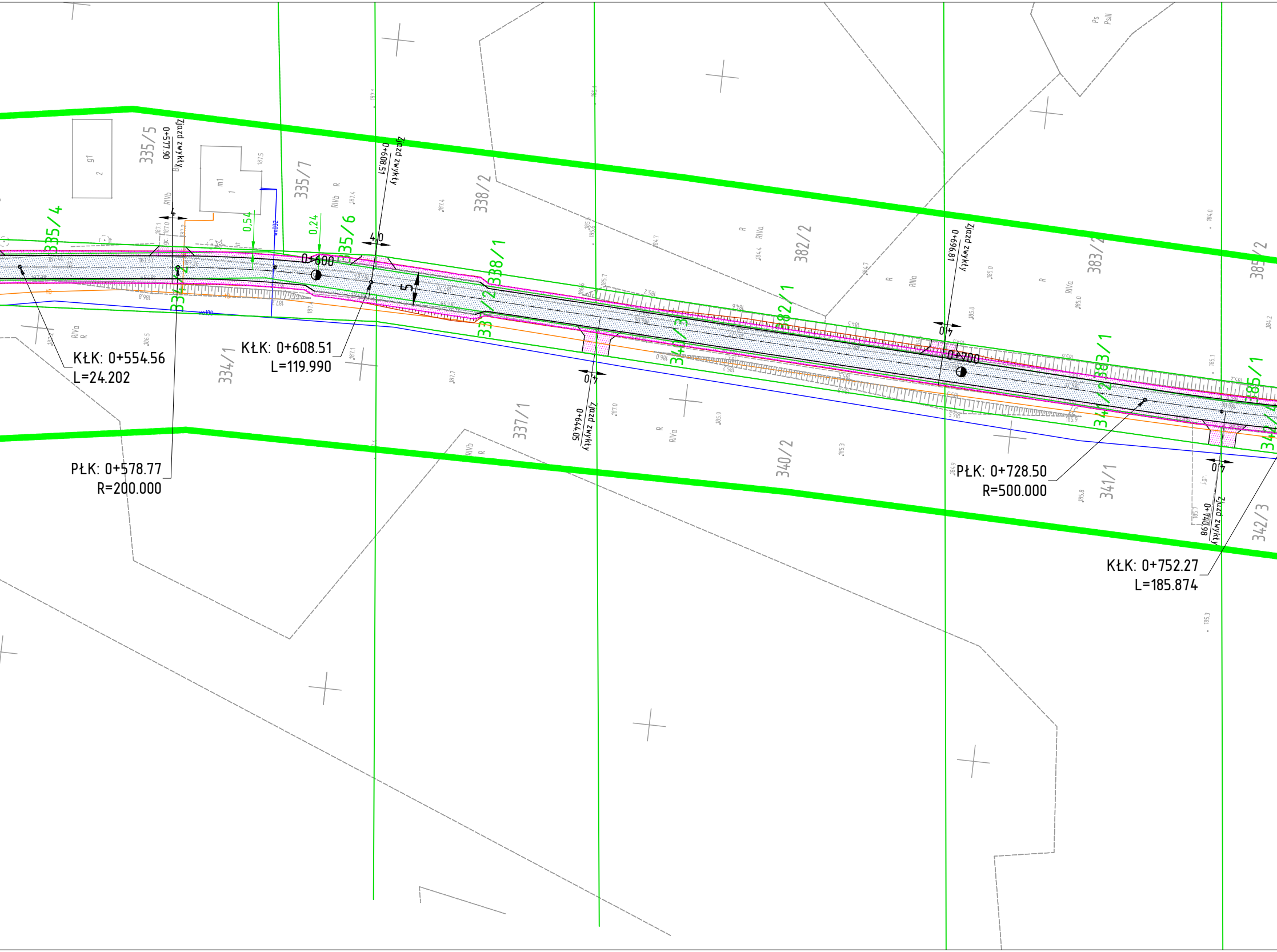
335/5
335/7
338/2
382/2
383/2
385/2
335/4
335/6
338/1
382/1
383/1
385/1
334/1
337/1
340/2
341/1
342/3
Zjazd zwykły 0+577,90
Zjazd zwykły 0+608,51
Zjazd zwykły 0+644,05
Zjazd zwykły 0+696,81
Zjazd zwykły 0+740,98
0+600
0+700
0,54
0,24
4,0
5
KŁK: 0+554.56
L=24.202
PŁK: 0+578.77
R=200.000
KŁK: 0+608.51
L=119.990
PŁK: 0+728.50
R=500.000
KŁK: 0+752.27
L=185.874
RIVb
RIVa
RIIIa
Ps
PsIII

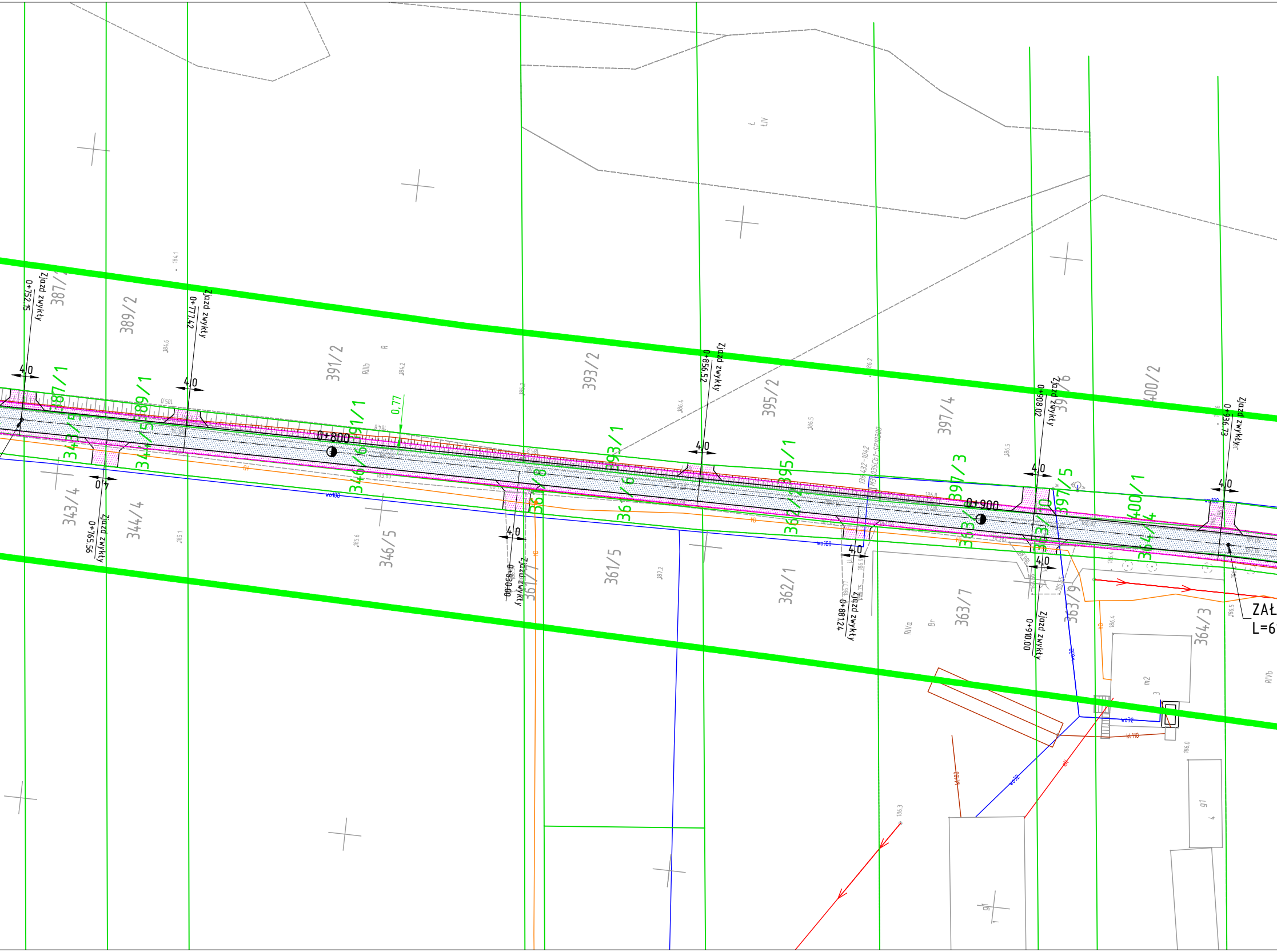
Zjazd zwykły 0+752,15
Zjazd zwykły 0+777,42
Zjazd zwykły 0+765,56
Zjazd zwykły 0+830,00
Zjazd zwykły 0+856,52
Zjazd zwykły 0+881,24
Zjazd zwykły 0+908,02
Zjazd zwykły 0+910,00
Zjazd zwykły 0+936,73
0+800
0+900
4,0
0,77
387/4
389/2
391/2
393/2
395/2
397/4
400/2
387/1
389/1
391/1
393/1
395/1
397/3
397/5
400/1
343/4
344/4
346/5
361/5
362/1
363/7
363/9
364/3
RIIIb
R
ŁIV
RIVa
Br
RIVb
wo100
wo32
kt110
kt100
m2
g1
ZAŁ
L=6

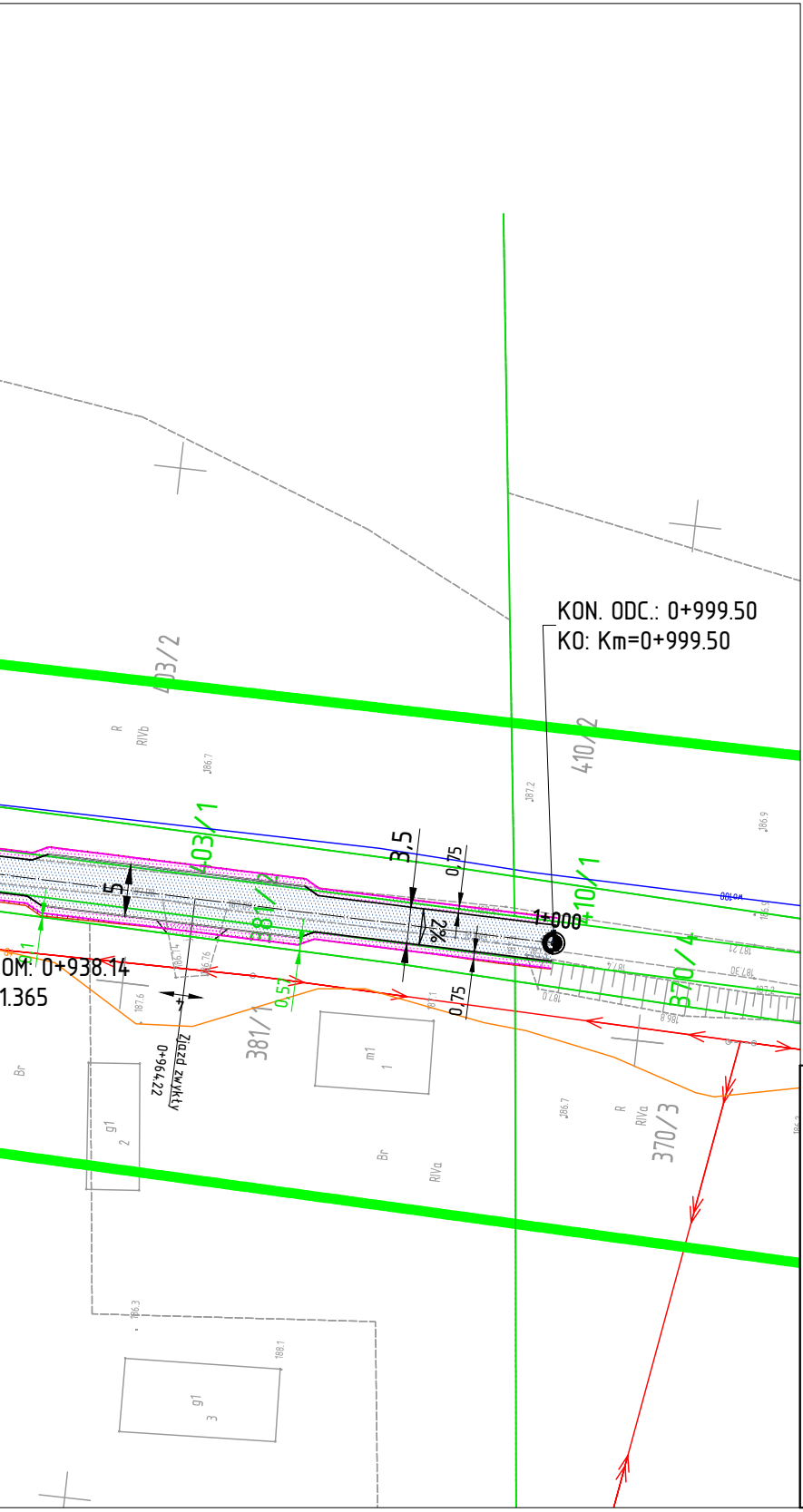
KON. ODC.: 0+999.50
KO: Km=0+999.50
403/2
410/2
403/1
410/1
381/2
381/1
370/4
370/3
3,5
5
0,75
0,75
2%
0,57
1+000
0M: 0+938.14
1.365
Zjazd zwykły
0+964.22
R
RIVb
RIVa
Br
m1
1
g1
2
g1
3
186.7
187.2
186.9
187.6
187.1
187.0
186.8
187.21
187.30
186.3
188.1
wΦ100

Orange Polska S.A.
Infrastruktura i Serwis Usług
Zarządzanie Zasobami Infrastruktury i Obsługi Klienta

Nr uzgodnienia 2506060033/TTDSIKU/IB/01 z dnia 06 06 2025 r

1. Przy skrzyżowaniach i zbliżeniach do 1 m od osi istniejącej infrastruktury telekomunikacyjnej prace prowadzić ręcznie z zachowaniem szczególnej ostrożności zgodnie z obowiązującymi normami i przepisami techniczno-budowlanymi pod nadzorem właścicielskim przedstawiciela Orange Polska.
2. Przed planowanym rozpoczęciem robót należy wystąpić z wnioskiem o realizację nadzoru właścicielskiego wg zasad pracy na infrastrukturze Orange Polska podanych na stronie internetowej www.orange.pl/wniosekonadzor
3. Każde wejście na infrastrukturę własności Orange Polska bez złożonego w/w wniosku, będzie traktowane jako nielegalne i zgłaszane do organów ścigania oraz Państwowego Inspektora Nadzoru Budowlanego z wszelkimi tego konsekwencjami.
4. W przypadku nie zastosowania się do w/w uwag całość kosztów związanych z usunięciem ewentualnych awarii oraz zabezpieczeniem istniejących urządzeń telekomunikacyjnych poniesie Inwestor (Wykonawca).

Uzgodnienie jest ważne przez 12 miesięcy.

Ireneusz Bartyka
Czytelny podpis

LEGENDA

▨	Projektowana jezdnia bitumiczna
▨	Projektowane pobocze/zjazdy z kruszywa łamanego 0-31
—	Krawędź projektowanej jezdni bitumicznej
—	Krawędź projektowanego pobocza
—	Granice ewidencyjne
—	Istniejące sieci teletechniczne
—	Istniejące sieci energetyczne
—	Istniejące sieci wodociągowe
—	Istniejące sieci kanalizacyjne

• Inwestor:	Gmina Siedliszcze ul. Szpitalna 15a 22-130 Siedliszcze			
• Jednostka projektująca:	Via-Land Konrad Deryło Aleja Warszawska 102, 20-824 Lublin NIP: 7123061913; REGON: 364348215			
• Inwestycja: Nazwa inwestycji:	Budowa odcinka drogi gminnej nr 104569L w miejscowości Lipówki			
• Nazwa opracowania:	Projekt Zagospodarowania Terenu			
• Tytuł rysunku:	Projekt Zagospodarowania Terenu	Skala: 1:500	Nr rys.: 1	
• Projektant:	mgr inż. Konrad Deryło upr. bud. LUB/0168/POOD/12	Data: czerwiec 2025	Podpis:	
• Sprawdzający:	mgr inż. Przemysław Sobolewski upr. bud. LUB/0171/PBD/19	Data: czerwiec 2025	Podpis:	